Bestand

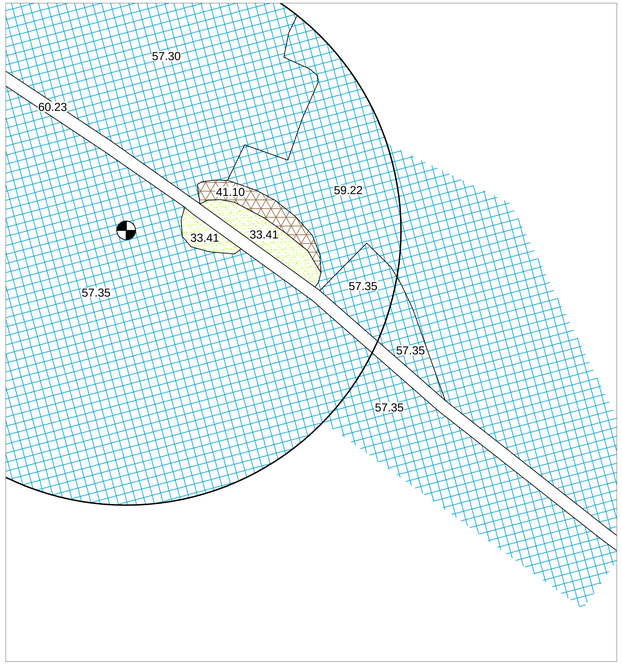

Bauphase

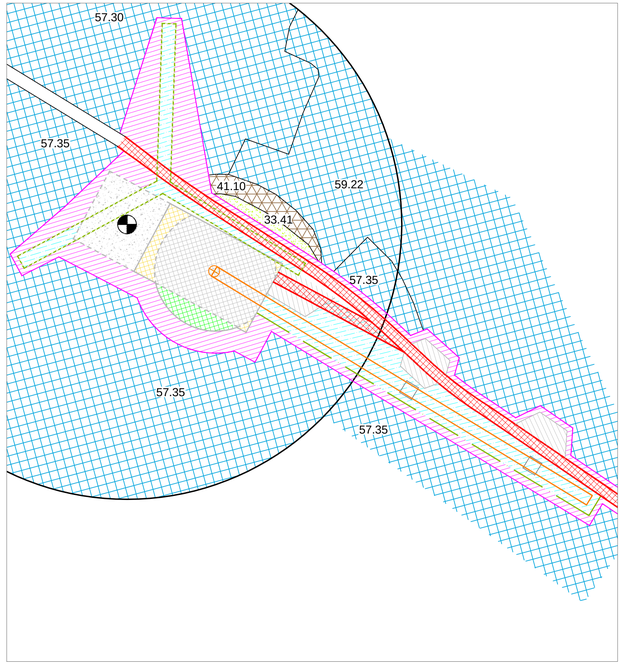

Betrieb

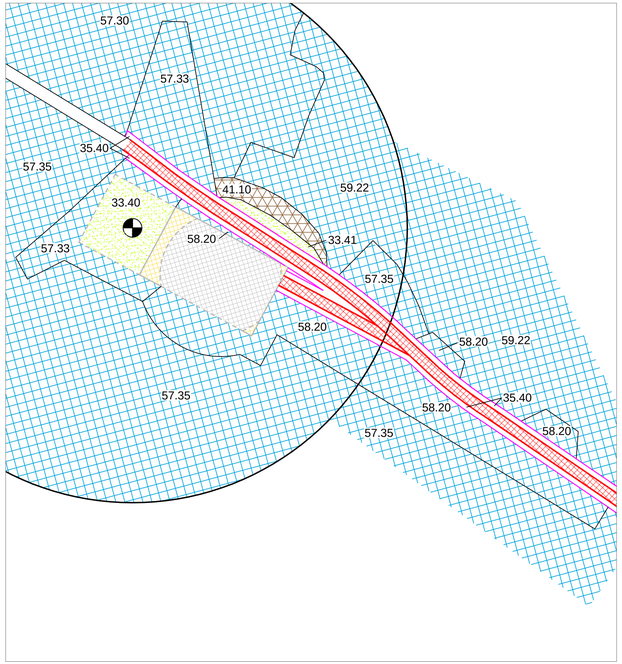

Rückbau

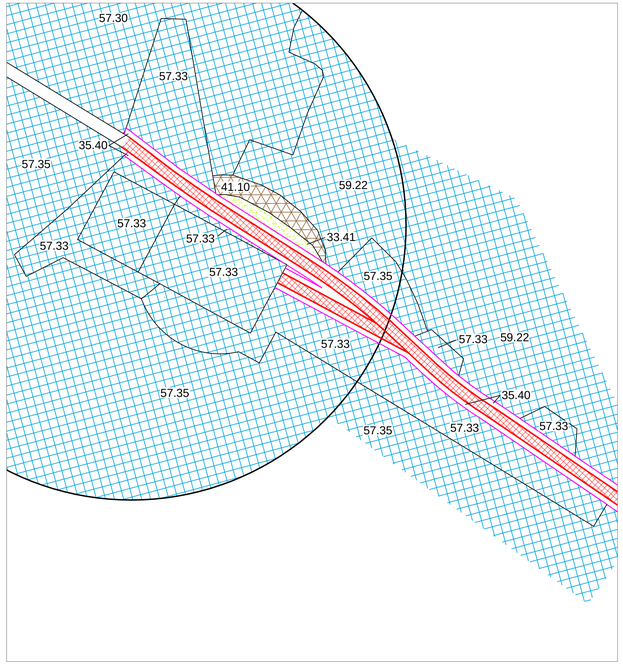

Legende:

Auszug aus der Biotoptypenliste
Baden-Württemberg (LUBW, Stand Dezember 2009,
4. Auflage)

33.40	Wirtschaftswiese mittlerer Standorte
33.41	Fettwiese mittlerer Standorte
35.40	Hochstaudenflur
41.10	Feldgehölz
57.30	Tannen- oder Fichten-Tannen-Wald
57.33	Beerstrauch-Tannen-Wald mit Kiefer
57.35	Hainsimsen-Fichten-Tannen-Wald
58.20	Sukzessionswald aus Laub- und Nadelbäumen
59.22	Mischwald mit überwiegendem Nadelbaumanteil
60.23	Weg oder Platz mit wassergebundener Decke, Kies oder Schotter

- Grünland
- Nadelwald
- Gehölz
- WEA geplant
- 100 m-Radius um geplante WEA
- Befestigte Stellfläche für Hauptkran
- Temp. befestigte Stellfläche für Hilfskran
- Kranausleger- und Sternmontagefläche
- Temporär befestigte Flächen
- Befestigte Flächen
- Geplante Zuwegung
- Rodungsbereiche
- Fundamentüberdeckung

Windpark Straubenhardt				
Eingriff WEA 6				
Wirsol Windpark Straubenhardt GmbH & Co. KG				
Bearbeitet: gs	Zeichnung: jk	Maßstab: bei A3 unmaßstäblich	Blatt: 2.5	Datum: 15.12.2014

N

landschaftsarchitekten
gutschker-dongus

Hauptstrasse 34, 55571 Odernheim
Tel.:(06755) 96936-0 Fax 96936-60
E-Mail: info@gutschker-dongus.de
www.gutschker-dongus.de